

Приложение № 1
к постановлению главы
города Дзержинска
Нижегородской области

от _____ № _____
01.06.2026 60

ПРОЕКТ

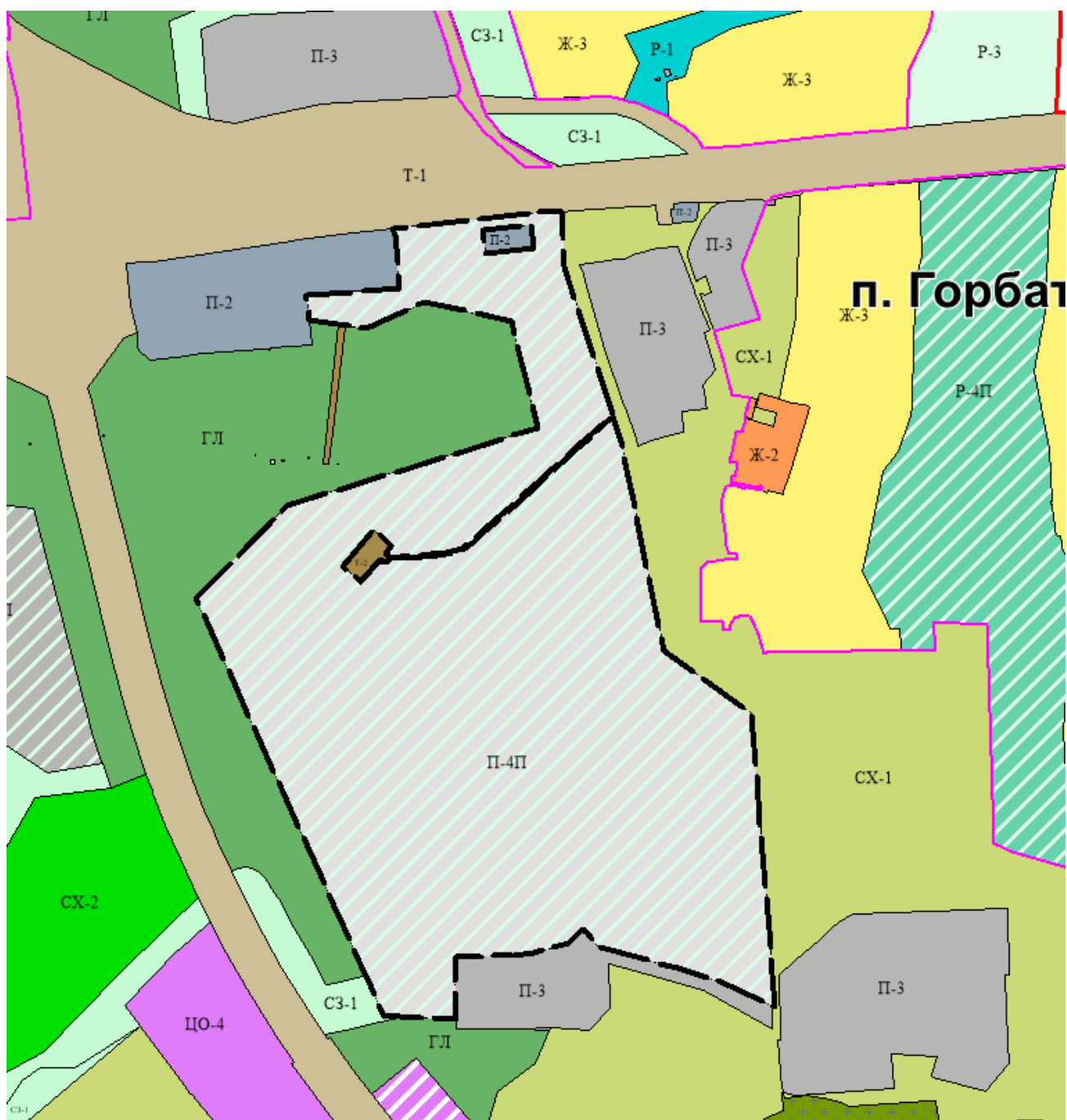
Приложение
к приказу министерства
градостроительной деятельности
и развития агломераций
Нижегородской области

от _____ г. № _____



ИЗМЕНЕНИЯ

**в Правила землепользования и застройки городского округа город
Дзержинск, утвержденные постановлением Городской Думы г. Дзержинска
от 23 июня 2009 № 481**

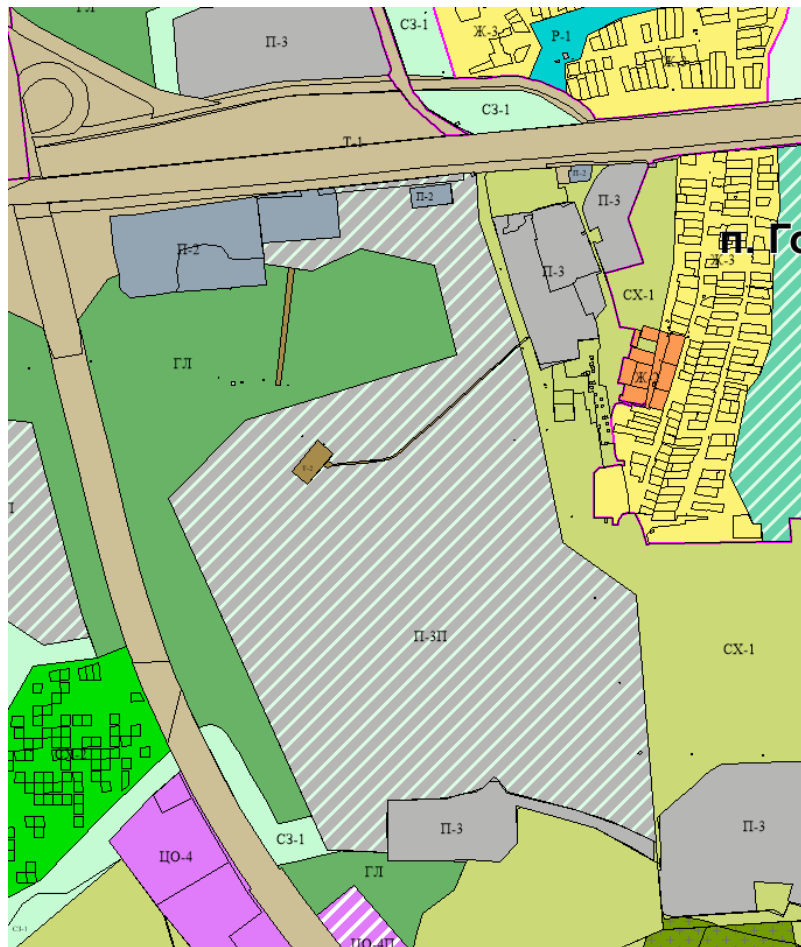
1. В статье 11 «Карта градостроительного зонирования с отображением границ территориальных зон» части II «Карты градостроительного зонирования» Правил землепользования и застройки городского округа город Дзержинск отобразить изменение территориальной зоны П-3П (зона производственных и коммунальных объектов с размером санитарно-защитной зоны, не превышающей 100 м проектная) на зону П-4П (зона производственных и коммунальных объектов с размером санитарно-защитной зоны, не превышающей 300 м проектная) в отношении земельного участка с кадастровым номером 52:21:0000145:173, расположенного в г.о.г. Дзержинск, пос. Гавриловка, пос. Горбатовка, ГСХП «Доскино» в следующих границах:



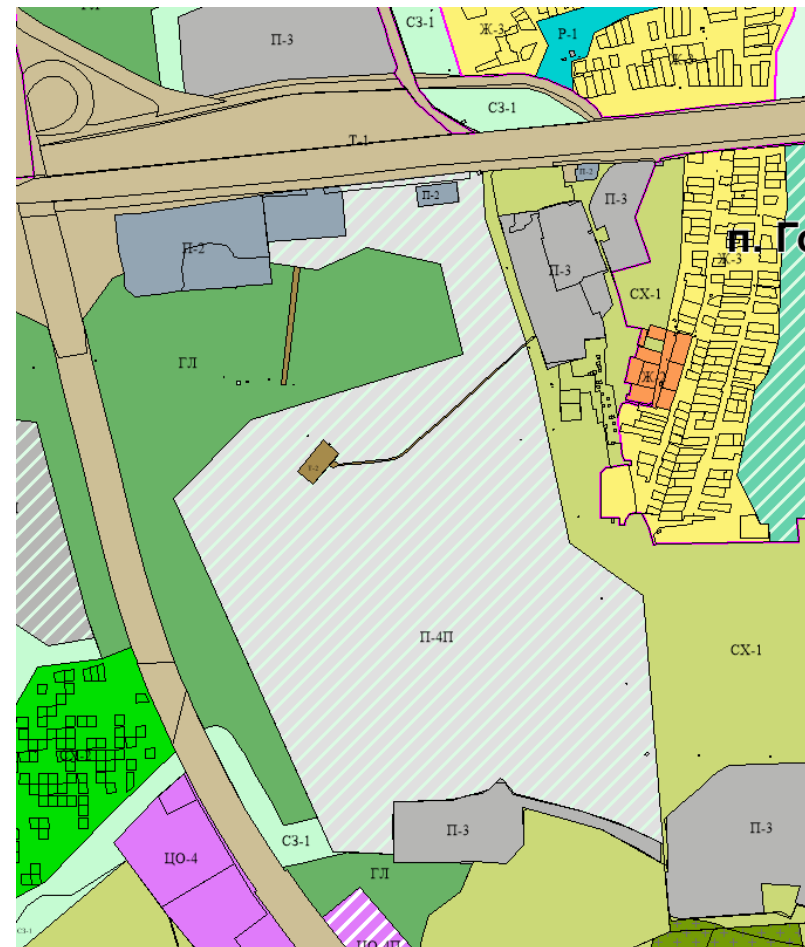
УСЛОВНЫЕ ОБОЗНАЧЕНИЯ:

	П-3П	Зона производственных и коммунальных объектов с размером санитарно-защитной зоны не превышающей 100 м проектная
	П-4П	Зона производственных и коммунальных объектов с размером санитарно-защитной зоны не превышающей 300 м проектная

Фрагмент карты градостроительного зонирования
Правил землепользования и застройки городского округа город
Дзержинск, утвержденные постановлением Городской Думы
г.Дзержинска от 23 июня 2009 № 481



Проектное предложение по изменению территориальной зоны П-3П (зона производственных и коммунальных объектов с размером санитарно-защитной зоны, не превышающей 100 м проектная) на зону П-4П (зона производственных и коммунальных объектов с размером санитарно-защитной зоны, не превышающей 300 м проектная) в отношении земельного участка с кадастровым номером 52:21:0000145:173, расположенного в г.о.г. Дзержинск, пос. Гавриловка, пос. Горбатовка, ГСХП «Доскино»



2. Дополнить в части III «Градостроительные регламенты» Правил землепользования и застройки городского округа город Дзержинск:

2.1. Статью 15 «Перечень территориальных зон» строками следующего содержания:

<<

Кодовое обозначение территориальной зоны	Наименование территориальной зоны	Кодовое обозначение подзоны, расположенной в границах территориальной зоны
3. ПРОИЗВОДСТВЕННЫЕ ЗОНЫ		
П-4	Зона производственных и коммунальных объектов с размером санитарно-защитной зоны, не превышающим 300 м	
П-4П	Зона производственных и коммунальных объектов с размером санитарно-защитной зоны, не превышающим 300 м проектная	

>>

2.2. Статью 18 «Градостроительные регламенты. Производственные зоны» дополнить разделами следующего содержания:

<<

П-4. Зона производственных и коммунальных объектов с размером санитарно-защитной зоны, не превышающим 300 м

Зона отсутствует на карте градостроительного зонирования. Регламенты данной территориальной зоны установлены для применения при подготовке документации по планировке территории в границах проектной территориальной зоны П-4А.

[illegible]

Наименование вида разрешенного использования земельного участка	Описание вида разрешенного использования земельного участка	Код (числовое обозначение ВРИ земельного участка согласно классификатору)	Виды разрешенного использования объектов капитального строительства (наименование объектов капитального строительства)	Предельные (минимальные и (или) максимальные) размеры земельных участков						Предельное количество этажей/высота		Максимальный процент застройки, %	Минимальные отступы от границ земельного участка, м	Иные параметры разрешенного строительства, реконструкции объектов капитального строительства
				минимальная			максимальная			этажность	высота, м			
				длина, м	ширина, м	площадь, кв.м.	длина, м	ширина, м	площадь, кв.м.					
1	2	3	4	5	6	7	8	9	10	11	12	13	14	15
	(котельных, водозаборов, очистных сооружений, насосных станций, водопроводов, линий электропередач, трансформаторных подстанций, газопроводов, линий связи, телефонных станций, канализаций, стоянок, гаражей и мастерских для обслуживания уборочной и аварийной техники, сооружений, необходимых для сбора и плавки снега)		водоотведения, теплоснабжения, электроснабжения, газоснабжения, связи, наружного освещения											
Административные здания организаций, обеспечивающих предоставление коммунальных услуг	Размещение зданий, предназначенных для приема физических и юридических лиц в связи с предоставлением им коммунальных услуг	3.1.2	административное здание для приема физических и юридических лиц	*	*	3000	*	*	*	3	*	80	*	Минимальный отступ от красных линий 5 м при осуществлении нового строительства.
Бытовое обслуживание	Размещение объектов капитального строительства, предназначенных для оказания населению или организациям бытовых услуг (мастерские мелкого ремонта, ателье, бани, парикмахерские, прачечные, химчистки, похоронные бюро)	3.3	предприятие бытового обслуживания (мастерская мелкого ремонта, ателье, баня, парикмахерская, прачечная, химчистка)	*	*	1000	*	*	*	*	*	80	3	Минимальный отступ от красных линий 5 м при осуществлении нового строительства.
Проведение научных исследований	Размещение зданий и сооружений, предназначенных для проведения научных изысканий, исследований и разработок (научно-исследовательские и проектные институты, научные центры, инновационные центры, государственные академии наук, опытно-конструкторские центры, в том числе отраслевые)	3.9.2	научно-исследовательские институты; проектные институты; лаборатории; конструкторское бюро	*	*	*	*	*	*	*	*	60	*	Минимальный отступ от красных линий 5 м при осуществлении нового строительства.
Проведение научных испытаний	Размещение зданий и сооружений для проведения изысканий, испытаний опытных промышленных образцов, для размещения организаций,	3.9.3	лаборатории; метеостанции; научно-исследовательские организации;	*	*	*	*	*	*	*	*	60	3	Минимальный отступ от красных линий 5 м при осуществлении нового строительства.

Наименование вида разрешенного использования земельного участка	Описание вида разрешенного использования земельного участка	Код (числовое обозначение ВРИ земельного участка согласно классификатору)	Виды разрешенного использования объектов капитального строительства (наименование объектов капитального строительства)	Предельные (минимальные и (или) максимальные) размеры земельных участков						Предельное количество этажей/высота		Максимальный процент застройки, %	Минимальные отступы от границ земельного участка, м	Иные параметры разрешенного строительства, реконструкции объектов капитального строительства
				минимальная			максимальная			этажность	высота, м			
				длина, м	ширина, м	площадь, кв.м.	длина, м	ширина, м	площадь, кв.м.					
1	2	3	4	5	6	7	8	9	10	11	12	13	14	15
	осуществляющих научные изыскания, исследования и разработки, научные и селекционные работы, ведение сельского и лесного хозяйства для получения ценных с научной точки зрения образцов растительного и животного мира		конструкторское бюро											
Деловое управление	Размещение объектов капитального строительства с целью: размещения объектов управленческой деятельности, не связанной с государственным или муниципальным управлением и оказанием услуг, а также с целью обеспечения совершения сделок, не требующих передачи товара в момент их совершения между организациями, в том числе биржевая деятельность (за исключением банковской и страховой деятельности)	4.1	административное здание; офисное здание	*	*	*	*	*	*	*	*	80	3	Минимальный отступ от красных линий 5 м при осуществлении нового строительства.
Рынки	Размещение объектов капитального строительства, сооружений, предназначенных для организации постоянной или временной торговли (ярмарка, рынок, базар), с учетом того, что каждое из торговых мест не располагает торговой площадью более 200 кв. м; размещение гаражей и (или) стоянок для автомобилей сотрудников и посетителей рынка	4.3	ярмарка специализированных товаров	*	*	3000	*	*	*	*	*	80	3	1. Минимальный отступ от красных линий 5 м при осуществлении нового строительства. 2. Максимальная торговая площадь на одно торговое место - 200 кв. м
Магазины	Размещение объектов капитального строительства, предназначенных для продажи товаров, торговая площадь которых составляет до 5000 кв. м	4.4	магазин	*	*	800	*	*	*	*	*	80	3	1. Минимальный отступ от красных линий 5 м при осуществлении нового строительства. 2. Максимальная общая площадь магазина 2000 кв. м

Наименование вида разрешенного использования земельного участка	Описание вида разрешенного использования земельного участка	Код (числовое обозначение ВРИ земельного участка согласно классификатору)	Виды разрешенного использования объектов капитального строительства (наименование объектов капитального строительства)	Предельные (минимальные и (или) максимальные) размеры земельных участков						Предельное количество этажей/высота		Максимальный процент застройки, %	Минимальные отступы от границ земельного участка, м	Иные параметры разрешенного строительства, реконструкции объектов капитального строительства
				минимальная			максимальная			этажность	высота, м			
				длина, м	ширина, м	площадь, кв.м.	длина, м	ширина, м	площадь, кв.м.					
1	2	3	4	5	6	7	8	9	10	11	12	13	14	15
Общественное питание	Размещение объектов капитального строительства в целях устройства мест общественного питания (рестораны, кафе, столовые, закусочные, бары)	4.6	предприятие общественного питания (кафе, столовая)	*	*	*	*	*	*	2	*	80	3	Минимальный отступ от красных линий 5 м при осуществлении нового строительства.
Автомобильные мойки	Размещение автомобильных моек, а также размещение магазинов сопутствующей торговли	4.9.1.3	автомойка	*	*	*	*	*	*	2	*	90	3	Минимальный отступ от красной линии 5 м
Ремонт автомобилей	Размещение мастерских, предназначенных для ремонта и обслуживания автомобилей, и прочих объектов дорожного сервиса, а также размещение магазинов сопутствующей торговли	4.9.1.4	автосервис	*	*	*	*	*	*	2	*	80	3	Минимальный отступ от красных линий 5 м при осуществлении нового строительства.
Стоянка транспортных средств	Размещение стоянок (парковок) легковых автомобилей и других мототранспортных средств, в том числе мотоциклов, мотороллеров, мотоколясок, мопедов, скутеров, за исключением встроенных, пристроенных и встроенно-пристроенных стоянок	4.9.2	стоянка автомобилей, открытая стоянка автомобилей	*	*	для стоянок и автомобилей 3500	*	*	*	*	*	80	*	Минимальный отступ от красных линий 5 м при осуществлении нового строительства.
Тяжелая промышленность	Размещение объектов капитального строительства горно-обогатительной и горно-перерабатывающей, металлургической, машиностроительной промышленности, а также изготовления и ремонта продукции судостроения, авиастроения, вагоностроения, машиностроения, станкостроения, а также другие подобные промышленные предприятия, для эксплуатации которых предусматривается установление охранных или санитарно-защитных зон, за исключением	6.2	производственное здание с санитарно-защитной зоной, не превышающей 300 м	*	*	*	*	*	*	*	*	80	*	Минимальный отступ от красных линий 5 м при осуществлении нового строительства.

Наименование вида разрешенного использования земельного участка	Описание вида разрешенного использования земельного участка	Код (числовое обозначение ВРИ земельного участка согласно классификатору)	Виды разрешенного использования объектов капитального строительства (наименование объектов капитального строительства)	Предельные (минимальные и (или) максимальные) размеры земельных участков						Предельное количество этажей/высота		Максимальный процент застройки, %	Минимальные отступы от границ земельного участка, м	Иные параметры разрешенного строительства, реконструкции объектов капитального строительства
				минимальная			максимальная			этажность	высота, м			
				длина, м	ширина, м	площадь, кв.м.	длина, м	ширина, м	площадь, кв.м.					
1	2	3	4	5	6	7	8	9	10	11	12	13	14	15
	случаев, когда объект промышленности отнесен к иному виду разрешенного использования													
Автомобилестроительная промышленность	Размещение объектов капитального строительства, предназначенных для производства транспортных средств и оборудования, производства автомобилей, производства автомобильных кузовов, производства прицепов, полуприцепов и контейнеров, предназначенных для перевозки одним или несколькими видами транспорта, производства частей и принадлежностей автомобилей и их двигателей	6.2.1	производственное здание с санитарно-защитной зоной, не превышающей 300 м	*	*	*	*	*	*	*	*	80	*	Минимальный отступ от красных линий 5 м при осуществлении нового строительства.
Легкая промышленность	Размещение объектов капитального строительства, предназначенных для текстильной, фарфоро-фаянсовой, электронной промышленности	6.3	производственное здание с санитарно-защитной зоной, не превышающей 300 м	*	*	*	*	*	*	*	*	80	*	Минимальный отступ от красных линий 5 м при осуществлении нового строительства.
Фармацевтическая промышленность	Размещение объектов капитального строительства, предназначенных для фармацевтического производства, в том числе объектов, в отношении которых предусматривается установление охранных или санитарно-защитных зон	6.3.1	производственное здание с санитарно-защитной зоной, не превышающей 300 м	*	*	*	*	*	*	*	*	80	*	Минимальный отступ от красных линий 5 м при осуществлении нового строительства.
Фарфоро-фаянсовая промышленность	Размещение объектов капитального строительства, предназначенных для производства продукции фарфоро-фаянсовой промышленности	6.3.2	производственное здание с санитарно-защитной зоной, не превышающей 300 м	*	*	*	*	*	*	*	*	80	*	Минимальный отступ от красных линий 5 м при осуществлении нового строительства.
Электронная промышленность	Размещение объектов капитального строительства, предназначенных для производства продукции электронной промышленности	6.3.3	производственное здание с санитарно-защитной зоной, не превышающей 300 м	*	*	*	*	*	*	*	*	80	*	Минимальный отступ от красных линий 5 м при осуществлении нового строительства.
Ювелирная	Размещение объектов	6.3.4	производственное	*	*	*	*	*	*	*	*	80	*	Минимальный отступ от

Наименование вида разрешенного использования земельного участка	Описание вида разрешенного использования земельного участка	Код (числовое обозначение ВРИ земельного участка согласно классификатору)	Виды разрешенного использования объектов капитального строительства (наименование объектов капитального строительства)	Предельные (минимальные и (или) максимальные) размеры земельных участков						Предельное количество этажей/высота		Максимальный процент застройки, %	Минимальные отступы от границ земельного участка, м	Иные параметры разрешенного строительства, реконструкции объектов капитального строительства
				минимальная			максимальная			этажность	высота, м			
				длина, м	ширина, м	площадь, кв.м.	длина, м	ширина, м	площадь, кв.м.					
1	2	3	4	5	6	7	8	9	10	11	12	13	14	15
промышленность	капитального строительства, предназначенных для производства продукции ювелирной промышленности		здание с санитарно-защитной зоной, не превышающей 300 м											красных линий 5 м при осуществлении нового строительства.
Пищевая промышленность	Размещение объектов пищевой промышленности, по переработке сельскохозяйственной продукции способом, приводящим к их переработке в иную продукцию (консервирование, копчение, хлебопечение), в том числе для производства напитков, алкогольных напитков и табачных изделий	6.4	производственное здание с санитарно-защитной зоной, не превышающей 300 м	*	*	*	*	*	*	*	*	80	*	Минимальный отступ от красных линий 5 м при осуществлении нового строительства.
Нефтехимическая промышленность	Размещение объектов капитального строительства, предназначенных для переработки углеводородного сырья, изготовления удобрений, полимеров, химической продукции бытового назначения и подобной продукции, а также другие подобные промышленные предприятия	6.5	производственное здание с санитарно-защитной зоной, не превышающей 300 м	*	*	*	*	*	*	*	*	80	*	Минимальный отступ от красных линий 5 м при осуществлении нового строительства.
Строительная промышленность	Размещение объектов капитального строительства, предназначенных для производства: строительных материалов (кирпичей, пиломатериалов, цемента, крепежных материалов), бытового и строительного газового и сантехнического оборудования, лифтов и подъемников, столярной продукции, сборных домов или их частей и тому подобной продукции	6.6	производственное здание с санитарно-защитной зоной, не превышающей 300 м	*	*	*	*	*	*	*	*	80	*	Минимальный отступ от красных линий 5 м при осуществлении нового строительства.
Энергетика	Размещение объектов гидроэнергетики, тепловых станций и других электростанций, размещение обслуживающих и	6.7	производственные здания; электроподстанции закрытого,	*	*	*	*	*	*	*	*	80	*	Минимальный отступ от красных линий 5 м при осуществлении нового строительства.

Наименование вида разрешенного использования земельного участка	Описание вида разрешенного использования земельного участка	Код (числовое обозначение ВРИ земельного участка согласно классификатору)	Виды разрешенного использования объектов капитального строительства (наименование объектов капитального строительства)	Предельные (минимальные и (или) максимальные) размеры земельных участков						Предельное количество этажей/высота		Максимальный процент застройки, %	Минимальные отступы от границ земельного участка, м	Иные параметры разрешенного строительства, реконструкции объектов капитального строительства
				минимальная			максимальная			этажность	высота, м			
				длина, м	ширина, м	площадь, кв.м.	длина, м	ширина, м	площадь, кв.м.					
1	2	3	4	5	6	7	8	9	10	11	12	13	14	15
	вспомогательных для электростанций сооружений (золоотвалов, гидротехнических сооружений); размещение объектов электросетевого хозяйства, за исключением объектов энергетики, размещение которых предусмотрено содержанием вида разрешенного использования с кодом 3.1		открытого типа											
Связь	Размещение объектов связи, радиовещания, телевидения, включая воздушные радиорелейные, надземные и подземные кабельные линии связи, линии радиофикации, антенные поля, усилительные пункты на кабельных линиях связи, инфраструктуру спутниковой связи и телерадиовещания, за исключением объектов связи, размещение которых предусмотрено содержанием видов разрешенного использования с кодами 3.1.1, 3.2.3	6.8	объект связи, радиовещания, телевидения; воздушные радиорелейные, надземные и подземные кабельные линии связи; линии радиофикации; усилительные пункты на кабельных линиях связи	*	*	*	*	*	*	*	*	80	*	Минимальный отступ от красных линий 5 м при осуществлении нового строительства.
Склады	Размещение сооружений, имеющих назначение по временному хранению, распределению и перевалке грузов (за исключением хранения стратегических запасов), не являющихся частями производственных комплексов, на которых был создан груз: промышленные базы, склады, погрузочные терминалы и доки, нефтехранилища и нефтеналивные станции, газовые хранилища и обслуживающие их газоконденсатные и	6.9	Склад	*	*	*	*	*	*	3	*	60	*	Минимальный отступ от красных линий 5 м при осуществлении нового строительства.

[illegible]

Наименование вида разрешенного использования земельного участка	Описание вида разрешенного использования земельного участка	Код (числовое обозначение ВРИ земельного участка согласно классификатору)	Виды разрешенного использования объектов капитального строительства (наименование объектов капитального строительства)	Предельные (минимальные и (или) максимальные) размеры земельных участков						Предельное количество этажей/высота		Максимальны й процент застройки, %	Минимальные отступы от границ земельного участка, м	Иные параметры разрешенного строительства, реконструкции объектов капитального строительства
				минимальная			максимальная			этажно- сть	высота, м			
				длина, м	ширин а, м	площа дь, кв.м.	длина, м	ширин а, м	площад ь, кв.м.					
1	2	3	4	5	6	7	8	9	10	11	12	13	14	15
	ответственных за безопасность дорожного движения													
Стоянки транспорта общего пользования	Размещение стоянок транспортных средств, осуществляющих перевозки людей по установленному маршруту	7.2.3	автопарк; депо общественного транспорта; отстойно- разворотные площадки общественного транспорта	*	*	*	*	*	*	*	*	80	3	*
Воздушный транспорт	Размещение аэродромов, вертолетных площадок (вертодромов), обустройство мест для приводнения и причаливания гидросамолетов, размещение радиотехнического обеспечения полетов и прочих объектов, необходимых для взлета и приземления (приводнения) воздушных судов, размещение аэропортов (аэровокзалов) и иных объектов, необходимых для посадки и высадки пассажиров и их сопутствующего обслуживания и обеспечения их безопасности, а также размещение объектов, необходимых для погрузки, разгрузки и хранения грузов, перемещаемых воздушным путем; размещение объектов, предназначенных для технического обслуживания и ремонта воздушных судов	7.4	вертодром; причал гидросамолетов	*	*	*	*	*	*	*	*	*	*	*
Обеспечение обороны и безопасности	Размещение объектов капитального строительства, необходимых для подготовки и поддержания в боевой готовности Вооруженных Сил Российской Федерации, других войск, воинских формирований и органов управлений ими (размещение	8.0	таможенный пост; сооружения ГО ЧС	*	*	*	*	*	*	*	*	80	*	Минимальный отступ от красных линий 5 м при осуществлении нового строительства.

[illegible]

Наименование вида разрешенного использования земельного участка	Описание вида разрешенного использования земельного участка	Код (числовое обозначение ВРИ земельного участка согласно классификатору)	Виды разрешенного использования объектов капитального строительства (наименование объектов капитального строительства)	Предельные (минимальные и (или) максимальные) размеры земельных участков						Предельное количество этажей/высота		Максимальный процент застройки, %	Минимальные отступы от границ земельного участка, м	Иные параметры разрешенного строительства, реконструкции объектов капитального строительства
				минимальная			максимальная			этажность	высота, м			
				длина, м	ширина, м	площадь, кв.м.	длина, м	ширина, м	площадь, кв.м.					
1	2	3	4	5	6	7	8	9	10	11	12	13	14	15
Вспомогательные виды разрешенного использования														
Служебные гаражи	Размещение постоянных или временных гаражей, стоянок для хранения служебного автотранспорта, используемого в целях осуществления видов деятельности, предусмотренных видами разрешенного использования с кодами 3.0, 4.0, а также для стоянки и хранения транспортных средств общего пользования, в том числе в депо	4.9	стоянка автомобилей (стоянка, гараж)	*	*	*	*	*	*	*	*	80	*	Минимальный отступ от красных линий 5 м при осуществлении нового строительства.

Примечание: * Предельные размеры земельных участков и предельные параметры разрешенного строительства, реконструкции объектов капитального строительства не подлежат установлению.

П-4П. Зона производственных и коммунальных объектов с размером санитарно-защитной зоны, не превышающим 300 м, проектная

Зона производственных и коммунальных объектов с размером санитарно-защитной зоны, не превышающим 300 м, проектная П-4П выделена для размещения промышленных и производственно-коммунальных предприятий с установленной санитарно-защитной зоной, не превышающей 300 м. Градостроительные регламенты территориальной зоны П-4П применяются для подготовки документации по планировке территории и определяют правовой режим земельных участков, равно как всего, что находится над и под поверхностью земельных участков и используется в процессе их застройки и последующей эксплуатации объектов капитального строительства после утверждения в установленном законом порядке документации по планировке территории. Изменение вида разрешенного использования земельных участков и объектов капитального строительства, расположенных в границах территориальной зоны П-4П, осуществляется в соответствии с градостроительными регламентами в порядке, установленном Градостроительным кодексом Российской Федерации и настоящими Правилами, после утверждения документации по планировке территории в установленном законом порядке.

[illegible]

Наименование вида разрешенного использования земельного участка	Описание вида разрешенного использования земельного участка	Код (числовое обозначение ВРИ земельного участка согласно классификатору)	Виды разрешенного использования объектов капитального строительства (наименование объектов капитального строительства)	Предельные (минимальные и (или) максимальные) размеры земельных участков						Предельное количество этажей/высота		Максимальный процент застройки, %	Минимальные отступы от границ земельного участка, м	Иные параметры разрешенного строительства, реконструкции объектов капитального строительства
				минимальная			максимальная			этажно- сть	высота, м			
				длина, м	ширина, м	площадь, кв.м.	длина, м	ширина, м	площадь, кв.м.					
1	2	3	4	5	6	7	8	9	10	11	12	13	14	15
	велотранспортной и инженерной инфраструктуры; размещение придорожных стоянок (парковок) транспортных средств в границах городских улиц и дорог, за исключением предусмотренных видами разрешенного использования с кодами 2.7.1, 4.9, 7.2.3, а также некапитальных сооружений, предназначенных для охраны транспортных средств													
Предоставление коммунальных услуг	Размещение зданий и сооружений, обеспечивающих поставку воды, тепла, электричества, газа, отвод канализационных стоков, очистку и уборку объектов недвижимости (котельных, водозаборов, очистных сооружений, насосных станций, водопроводов, линий электропередач, трансформаторных подстанций, газопроводов, линий связи, телефонных станций, канализаций, стоянок, гаражей и мастерских для обслуживания уборочной и аварийной техники, сооружений, необходимых для сбора и плавки снега)	3.1.1	котельные; трансформаторные подстанции; сети водоснабжения, водоотведения, теплоснабжения, электроснабжения, газоснабжения, связи, наружного освещения	*	*	*	*	*	*	*	*	*	*	*
Условно разрешенные виды использования не установлены														
Вспомогательные виды разрешенного использования не установлены														

Примечание: * Предельные размеры земельных участков и предельные параметры разрешенного строительства, реконструкции объектов капитального строительства не подлежат установлению.

** Размещение объектов капитального строительства не предусмотрено

»